

## RALLYE NATIONAL des MONTS DÔME

<b>CH 00-2B-4B</b> sortie parc fermé		<b>Sections 1 - 2 - 3</b>			Page
<b>CH 0A-2C-4C</b> podium		Distance	Temps imparti	Moyenne	<b>01</b>
			15 mn		
Distances		Directions		Informations	Distances totales dégressives
Totales	Partielles				
0,000	0,000			<b>CH THIERS</b> Sortie parc fermé Entrée parc d'assistance	0,000
parc d'assistance pour remplacement des pneumatiques <b>ATTENTION</b> <b>AUCUNE ASSISTANCE NE SERA TOLÉRÉE SUR LES PARCOURS DE LIAISON</b>					

*Ce carnet de navigation vous guidera pendant vos reconnaissances ( !!! ce ne sont pas des essais !).*

✓ *soyez respectueux de la tranquillité des riverains, des promeneurs et des autres usagers de la route (bruit limité, vitesse réduite, ...)*

✓ *respectez la réglementation fédérale relative aux reconnaissances (3 passages maxi, etc.)*

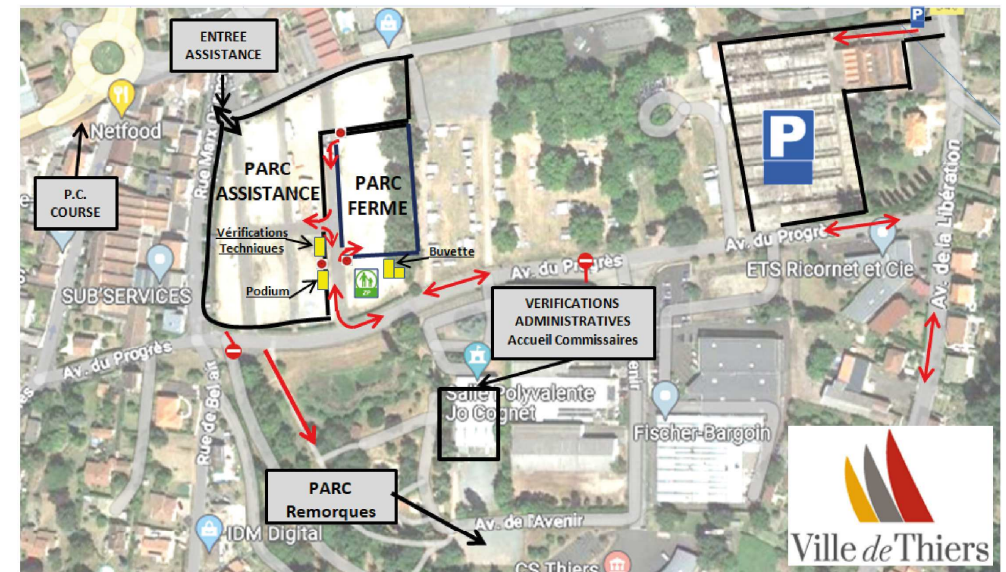
*Des contrôles seront effectués par l'organisateur, et la Gendarmerie redoublera de vigilance ...*

*Merci à tous et bonne route !*

**Pendant l'épreuve, les temps et classements seront sur [www.patricksoft.fr](http://www.patricksoft.fr) (rubrique "Direct")**



## Plan de situation de THIERS



**Classements en direct sur [www.patricksoft.fr](http://www.patricksoft.fr)**

# RALLYE NATIONAL des MONTS DÔME

CH 0A-2C-4C THIERS podium		Sections 1 - 2 - 3			Page
CH 1 - 3 - 5 LES MARTEAUX		Distance	Temps impart	Moyenne	02
		4,850 km	12 mn	24,250 km/h	
Distances		Directions	Informations	Distances totales dégressives	
Totales	Partielles				
0,000	0,000		<b>CH</b> THIERS PODIUM <b>AG</b> Avenue du Progrès	4,850	
0,350	0,350		<b>AD D 45</b> au STOP Ave de la Libération	4,500	
4,400	4,050		<b>AG D 58</b> ESCOUTOUX	0,450	
4,500	0,100		<b>AG D 320</b> Ste AGATHE	0,350	
4,850	0,350		<b>CH</b> LES MARTEAUX sur D320 300m après carrefour D45 x D320	0,000	

# RALLYE NATIONAL des MONTS DÔME

DES 1 - 3 - 5 LES MARTEAUX		Sections 1 - 2 - 3			Page
CH 2 - 4 - 6 LE TREVY		Distance	Temps impart	Moyenne	03
		24,600 km	35 mn	42,170km/h	
Distances		Directions	Informations	Distances totales dégressives	
Totales	Partielles				
0,000	0,000	<b>EPREUVE SPÉCIALE</b> <b>Les MARTEAUX</b> <b>CHOSSIÈRE</b>	<b>Départ ES</b> sur D 320 10m avant début glissière de sécurité à gauche	24,600	
2,500	2,500		<b>AD D 102</b> Ste AGATHE	22,100	
8,000	5,500		<b>AD D 131A</b> ESCOUTOUX	16,600	
9,750	1,750		<b>AG D 131</b>	14,850	
12,450	2,700		<b>AD D 7</b> VOLLORE-VILLE	12,150	
14,250	1,800	<b>ARRIVÉE</b>	<b>Arrivée ES</b> sur D 7 entrée chemin à droite 200 m avant carrefour D7 x D312	10,350	
14,450	0,200		<b>Point Stop</b> sur D 7 au carrefour D313 x D42	10,150	





# RALLYE NATIONAL des MONTS DÔME




DES 1 - 3 - 5 LES MARTEAUX		Sections 1 - 2 - 3			Page
CH 2 - 4 - 6 LE TREVY		Distance	Temps imparti	Moyenne	04
		24,600km	35 mn	42,170km/h	
Distances		Directions	Informations	Distances totales dégressives	
Totales	Partielles				
14,450	0,200		<b>AD D 7</b> COURPIERE VOLLORE Ville	10,150	08
15,550	1,100		<b>AG D 313</b> AUBUSSON d'AU	9,050	09
21,050	5,500		<b>T D garder D 313</b> LE TREVY	3,550	10
22,500	1,450		<b>AG D 41</b> LA RENAUDIE LE TREVY	2,100	11
24,250	1,750		<b>AG D 42</b> VOLLORE Mgne	0,350	12
24,450	0,200		<b>AD D 41</b> LE BRUGERON	0,150	13
24,600	0,150		<b>CH LE TREVY</b> 200 m après le carrefour D 41 x D 42	0,000	14

# RALLYE NATIONAL des MONTS DÔME

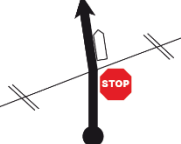
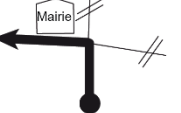
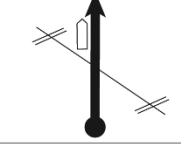
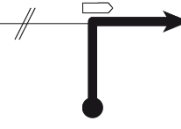
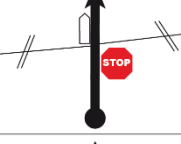
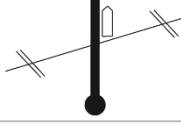
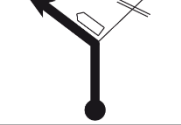
## Sections 1 - 2 - 3



# RALLYE NATIONAL des MONTS DÔME

DES 2 - 4 - 6 LE TREVY		Sections 1 - 2 - 3			Page
CH 2A - 4A - 6A THIERS		Distance	Temps imparti	Moyenne	06
		45,900 km	55 mn	50,000 km/h	
Distances		Directions	Informations	Distances totales dégressives	
Totales	Partielles				
0,000	0,000	<div style="border: 2px solid black; padding: 5px;"> <b>EPREUVE SPÉCIALE LE TREVY AUGEROLLES</b> </div>	 <b>Départ ES</b> sur D 41 300 m après Carrefour D 41 x D 42	45,900	
4,500	4,500		<b>AD</b> D 102 LE BRUGERON	41,400	
7,850	3,350		<b>AD</b> D 97 AUGEROLLES	38,050	
14,400	6,550		<b>TD</b> D 313 OLMET	31,500	
18,000	3,600		<b>AD</b> D 45 AUGEROLLES	27,900	
23,050	5,050		 <b>Arrivée ES</b> sur D 45 en face de l'entrée de la ferme de la Côte	22,850	
23,200	0,150		 <b>Point Stop</b> sur D 45 10 m avant Croix	22,700	

# RALLYE NATIONAL des MONTS DÔME

DES 2 - 4 - 6 LE TREVY		Sections 1 - 2 - 3			Page
CH 2A-4A-6A THIERS		Distance	Temps imparti	Moyenne	07
		45,900 km	55 mn	50,000 km/h	
Distances		Directions	Informations	Distances totales dégressives	
Totales	Partielles				
24,400	1,200		<b>TD sur D 45</b> COURPIERE Centre Bourg	21,500	
24,550	0,150		<b>AG</b> D 42 Grand rue	21,350	
24,950	0,400		<b>TD sur D 45</b> AUBUSSON d'AU VOLLORE-VILLE	20,950	
27,600	2,650		<b>AD D 45</b> AUBUSSON d'AU VOLLORE-VILLE	18,300	
29,600	2,000		<b>TD D 45</b> VOLLORE-VILLE VOLLORE-MGNE	16,000	
32,000	2,400		<b>TD D 45</b> VOLLORE-VILLE ESCOUTOUX	13,600	
32,350	0,350		<b>AG D 45</b> ESCOUTOUX	13,250	

# RALLYE NATIONAL des MONTS DÔME

DES 2 - 4 - 6 LE TREVY		Sections 1 - 2 - 3			Page
CH 2A-4A-6A THIERS		Distance	Temps imparti	Moyenne	08
		45,900 km	55 mn	50,0 km/h	
Distances		Directions	Informations	Distances totales dégressives	
Totales	Partielles				
33,100	0,750		<b>AD sur D 45</b> ESCOUTOUX THIERS	12,500	
39,150	6,050		<b>TD D 45</b> ESCOUTOUX	6,450	
39,250	0,100		<b>AG sur D 45</b> THIERS	6,350	
40,750	1,500		<b>TD D 45</b> THIERS	4,850	
41,400	0,650		<b>AG D 45</b> THIERS	4,200	
45,450	4,050		<b>AG</b> avenue du Progrès AVENUE du PROGRÈS	0,450	
45,900	0,450		<b>TD CH 2A et 4A</b> Entrée Parc Regroupement place du Pré de la Foire	0,000	

# RALLYE NATIONAL des MONTS DÔME

DES 2 - 4 - 6 LE TREVY		Sections 1 - 2 - 3			Page
CH 2A-4A-6A THIERS		Distance	Temps imparti	Moyenne	09
		45,900 km	55 mn	50,000 km/h	
Distances		Directions	Informations	Distances totales dégressives	
Totales	Partielles				

## AU DERNIER TOUR CH 6A ENTRÉE PARC FERMÉ

45,900	0,450		<b>AD CH 6A</b> Entrée Parc Fermé place du Pré de la Foire	0,000
--------	-------	--	--	-------

## AVANCE NON PÉNALISÉE AU CH 6A

